

# Cartes mentales dans les cours de géographie des classes 2ES & 2L2

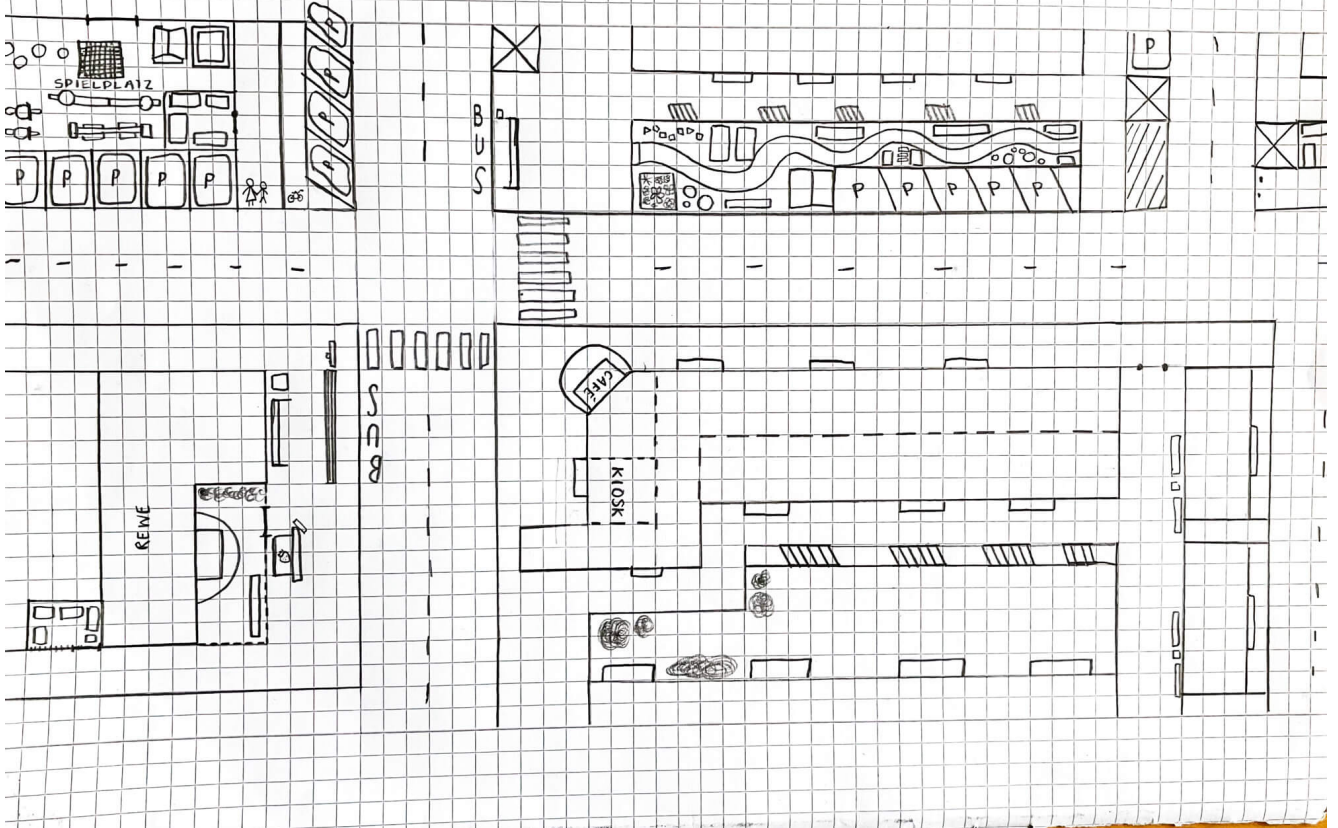
Dans le cadre du cours de géographie de Mme Petry, les élèves ont eu l'occasion de créer leurs propres cartes mentales de la ville. Mais que sont exactement les cartes mentales ?




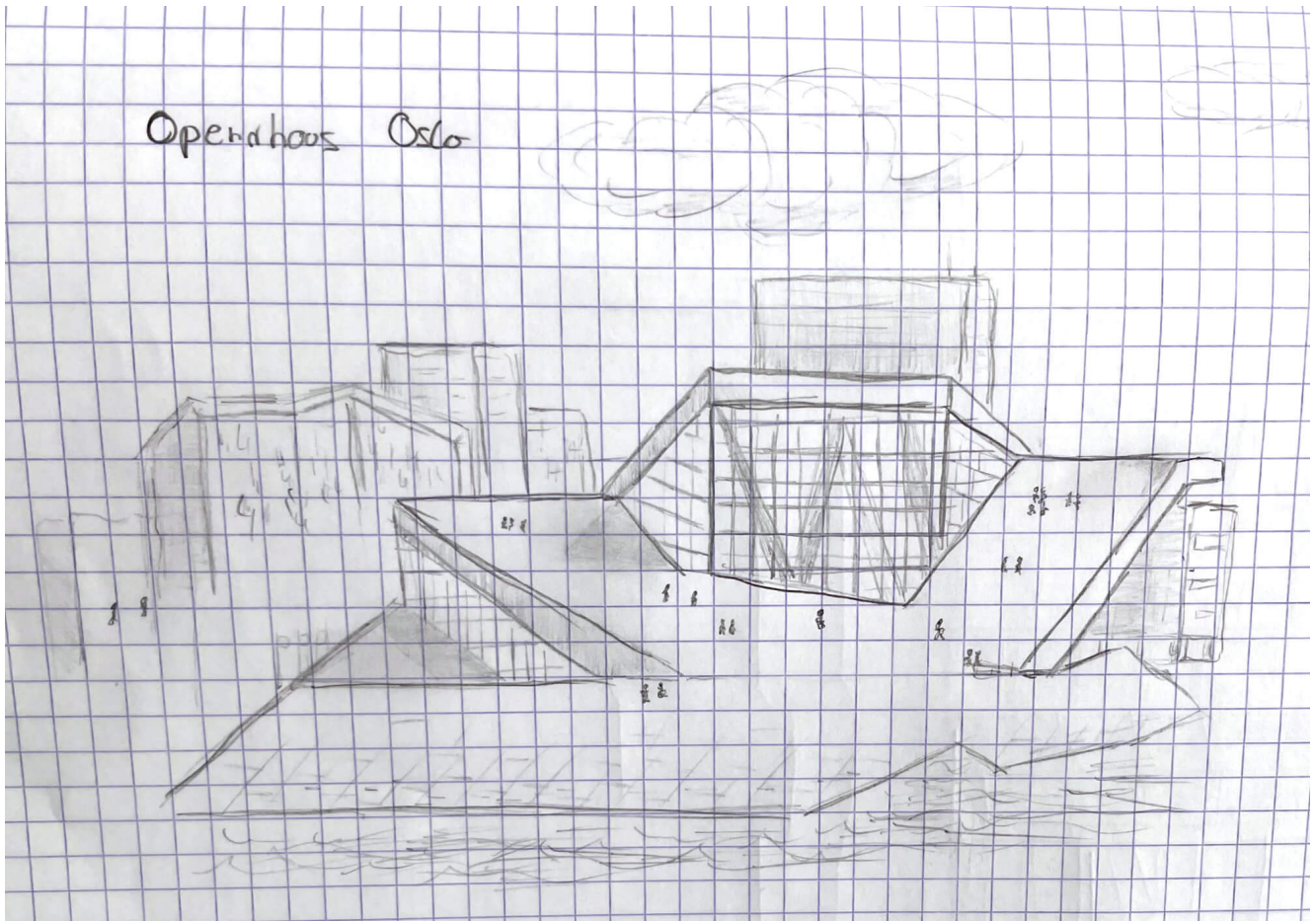
Les cartes mentales, ou « cartes cognitives », sont des images ou des représentations intérieures que les gens ont de l'espace géographique. Elles se fondent sur des expériences et des connaissances personnelles et nous aident à nous orienter dans le monde. Chaque personne possède sa propre carte mentale, unique, qui est constamment enrichie et adaptée par ses voyages, les récits qu'il entend et son éducation.

Les élèves ont présenté leurs cartes cognitives à la classe, en expliquant quels lieux et quelles expériences particuliers avaient influencé leur ville. C'était impressionnant de voir comment les histoires et les expériences personnelles influencent et façonnent les représentations géographiques. Voici quelques travaux exceptionnels qui ont attiré l'attention par leur précision dans les détails et par leur créativité.

# Frankfurt a.M. (Gallus / Europaviertel)







Enfin, la méthode a offert aux élèves une occasion précieuse de présenter leur propre vision de leur ville et de faire preuve de créativité.